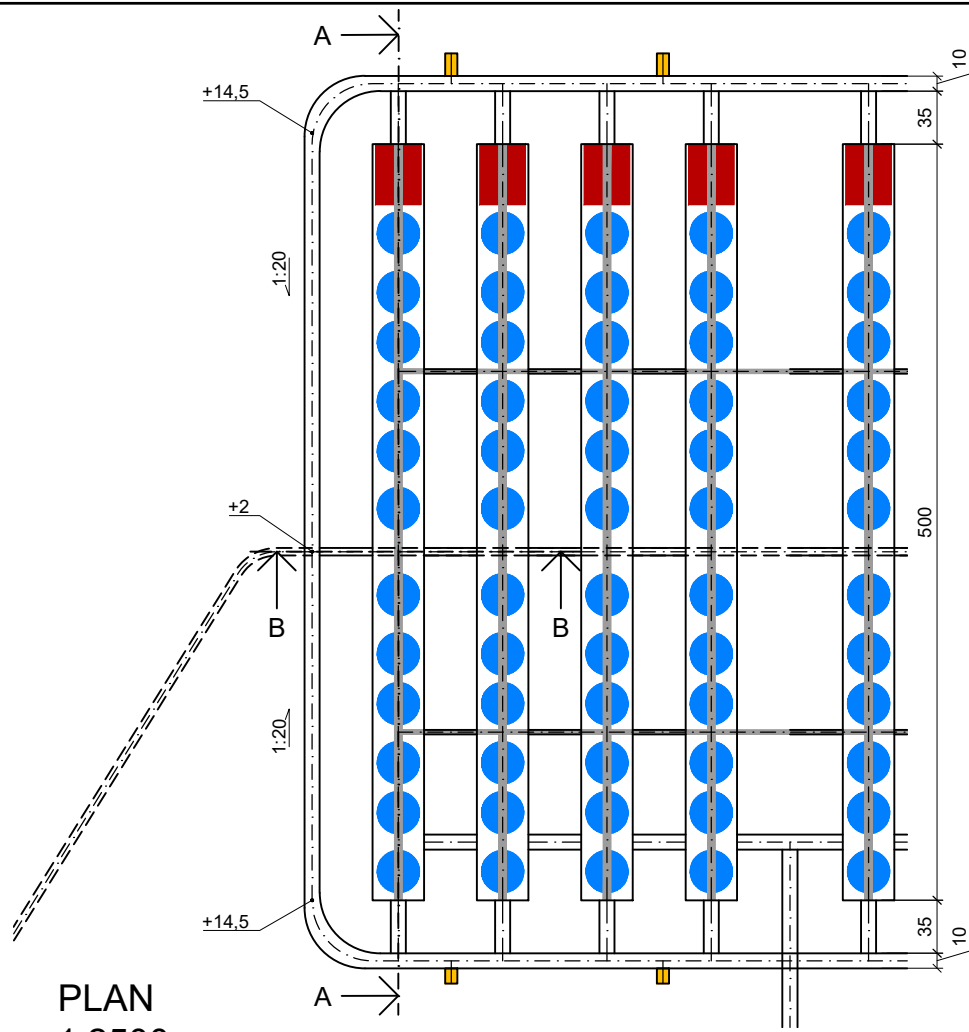
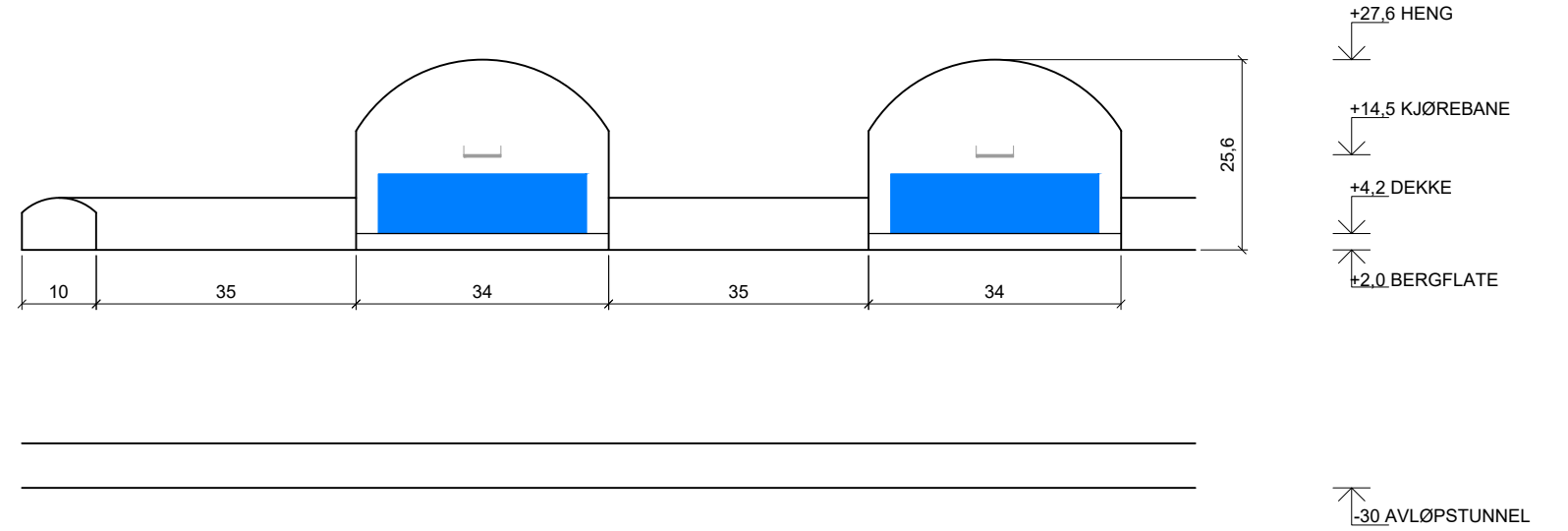


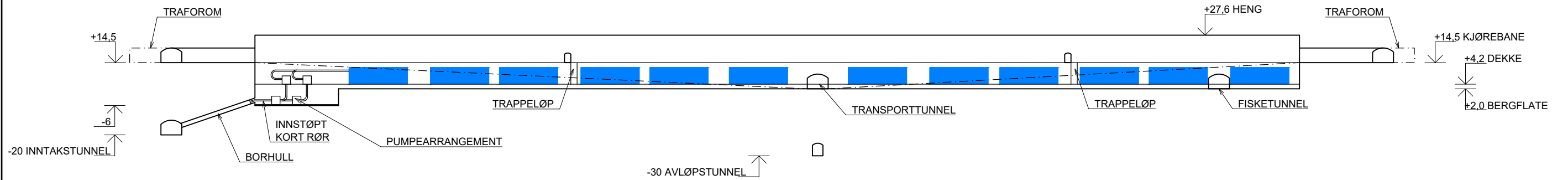
T:\norconsult\dat\du\in\top\pdf\g\Sambid\1520\995209949\BIM\T\umel\Akt\fil\Plan-Snitt\System.dwg - JoBra - Plottet: 2021-02-23 08:01:49 - LAYOUT = 1179-G-O-O-40-002 - XREF = T_F_Snitt_Sprangning, Plangrens, Robbervika, T_F_Sprangning, 3D_Eksisterende_Utomhus



PLAN
1:2500



SNITT B-B
1:500



SNITT A-A
1:1000

Rev.	Dato	Beskrivelse	Utarbeidet	Fagkontroll	Godkjent
B	2021-02-19	For informasjon			
Dette dokumentet er utarbeidet av Norconsult AS som del av det oppdraget som fremgår nedenfor. Opphavsretten tilhører Norconsult AS. Dokumentet må bare benyttes til det formål som oppdragsavtalen beskriver, og må ikke kopieres eller gjøres tilgjengelig på annen måte eller i større utstrækning enn formålet tillater.			Målestokk (gjelder A1) SOM VIST		
Artec Aqua AS			WHS Raudbergvika Prinsipper for berganlegg		
Plan og snitt			Oppdragsnummer: 5209949 Tegningsnummer: 1179-G-O-O-40-002 Revisjon: B		